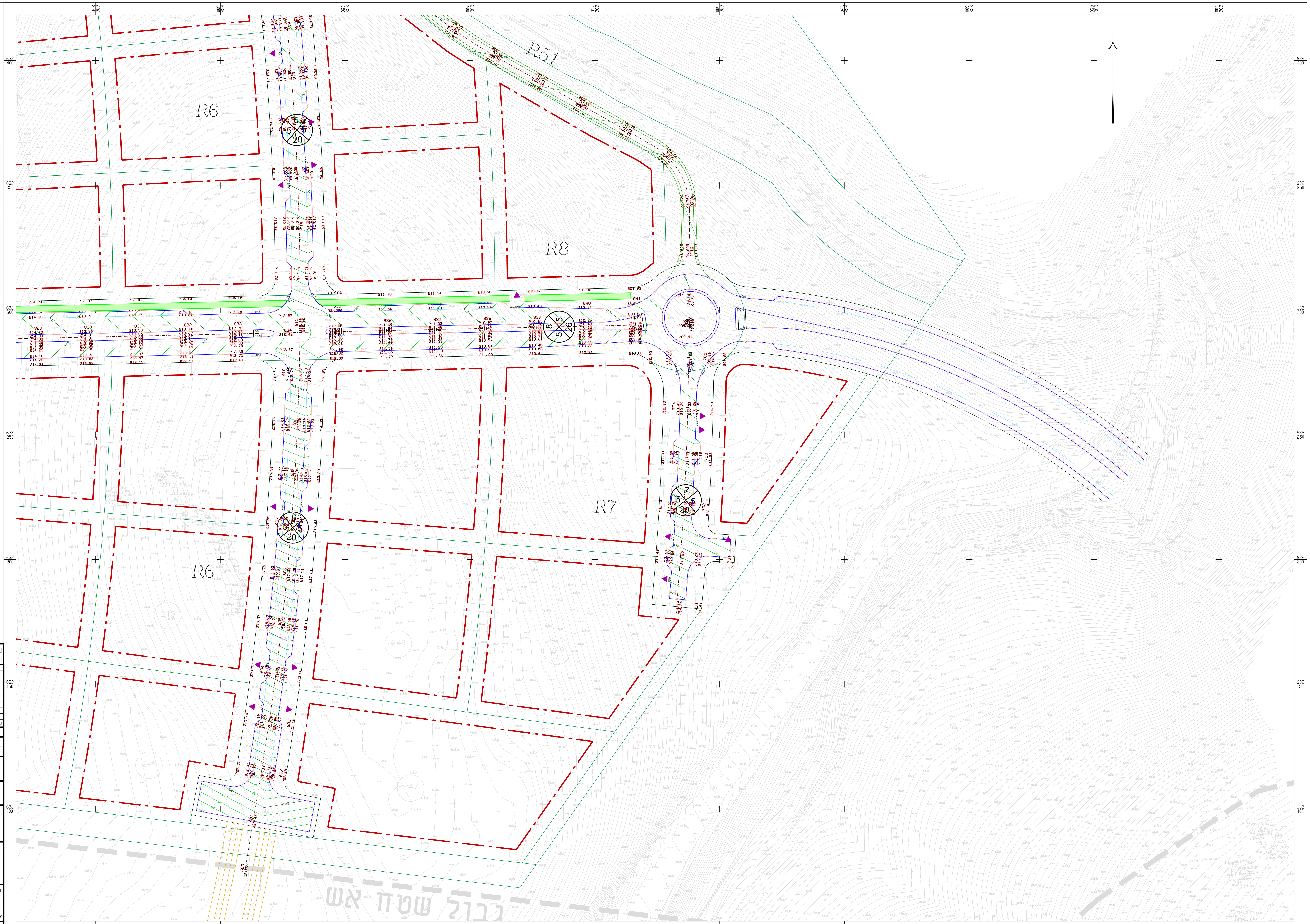

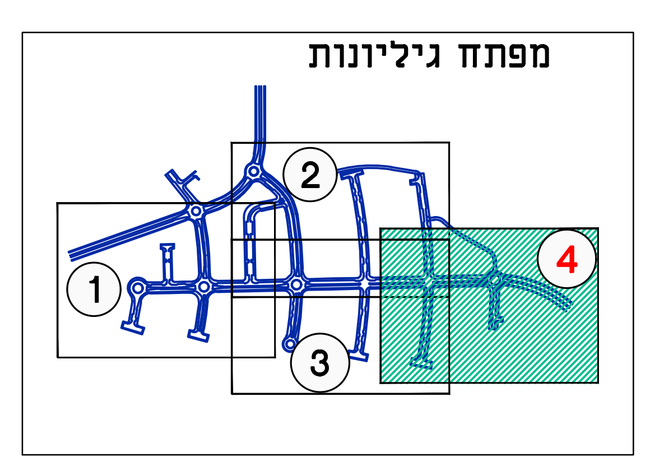

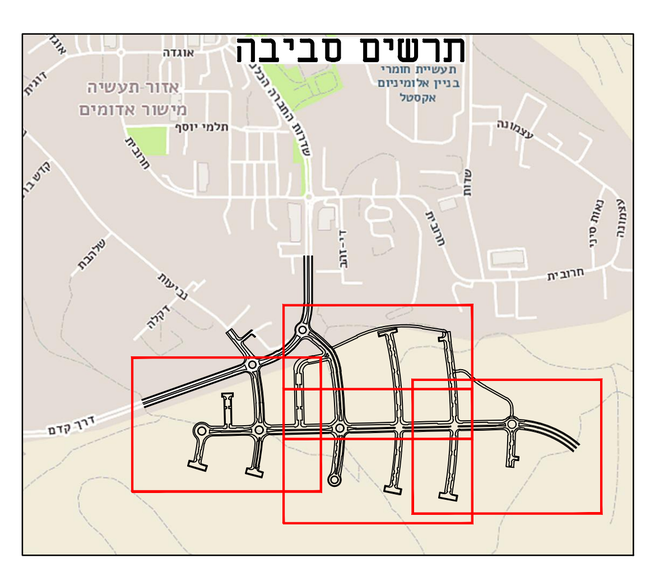

מקרא

- שביל אופניים
- אבן שפה
- קווי גובה מתוכנן

ראשוני ☐	מוקדם ☐	מפורט ☒
לעיון ☐	מוקדם ☐	למכרז ☒ לביצוע ☐

מס'	נושא	תאריך
4	עדכון	03.01.24
3	עדכון גבהים בכבישים 6,7,8,11,50,51	27.07.21
2	עדכון גיאומטריה כב' 31,3	14.01.21
1	עדכון	15.07.20

הערות ושנויים

על הקבלן לבקר את המדות במקום

אין לקבוע גדלים ע"י מדידה בשרטוט

הוכן עבור:
חברת כלכלית לפיתוח
מעלה אדומים

שם הפרויקט:
מעלה אדומים
א. ת. מישור אדומים

שם השרטוט:
תנוחה
תכנון גבהים

שרטט: אנה	תכנן: אנה ביקר: אלי ג'אן
ק.מ. 1:500	תאריך: 01.02.21

מספר השרטוט: 20116-HW-LND-1304

LANDUSE LTD. לנדיוז

תכנון תנועה וכבישים (2005) בע"מ

הרכב 1 (פינת המסגר) תל-אביב טל. 03-5615155\6, פקס 03-5617659

שם הקובץ: 20116-HW-LND-130X.dwg

G:\Alexander\20116-MishorAdumin\Tehnun\SHEET\20116-HW-LND-130X.dwg